



Ministero dell'istruzione e del merito
Ufficio Scolastico Regionale per le Marche
Direzione Generale

Ai dirigenti scolastici e ai coordinatori didattici delle scuole
statali e paritarie della regione Marche

LORO PEO
Ai dirigenti Uffici III, IV, V e VI
LORO PEO
AL SITO WEB

E p.c.:
REGIONE MARCHE
Protezione Civile

Direttore Ing. Stefano Stefoni
Direzione.ProtezioneCivile@regione.marche.it
Dott.ssa Silvia Rossi
Silvia.Rossi@regione.marche.it

Oggetto: Materiale informativo Protezione Civile. Conferenza di servizio del 14 dicembre 2022.

Ad esito della Conferenza di servizio del 14 u.s. si trasmettono:

- Nell'**allegato 1** sono presenti i comportamenti da adottare in caso di:

Terremoto
Alluvione
Temporali e fulmini
Neve e gelo
Maremoto
Incendio boschivo
Allerta

Oltre a quanto sopra l'allegato contiene i link:

Il sistema di Protezione Civile
Cosa fa la Protezione Civile
Chi fa parte della Protezione Civile
Le tipologie di rischio.

- Nell'**allegato 2** sono presenti i link suddivisi per ordine e grado sul comportamento specifico da adottare in caso di terremoto e una guida ideata per gli insegnanti dal titolo: "Se arriva il terremoto".
- Nell'**allegato 3**

è presente il link di collegamento al portale "Qmap" che raccoglie i piani di Protezione civile dei Comuni del nostro territorio ed altri documenti tecnici (microzonazione sismica, condizioni limite dell'emergenza).

202212191609 Documentazione Protezione Civile Terremoto e altro esito Conferenza Servizio 14 dicembre 2022

Documento firmato digitalmente ai sensi del c.d. Codice dell'Amministrazione Digitale e normativa connessa

Via XXV Aprile, 19, 60125 Ancona - Codice iPA: m_pi

Pec: drma@postacert.istruzione.it – E-mail: direzione-marche@istruzione.it

Codice univoco per la fatturazione elettronica: YUSJ56 per la contabilità generale, DBOURO per quella ordinaria

Tel.: 071/22951 – CF: 80007610423

Sito internet: www.marche.istruzione.it

APIC824008 - A4OKBDW - REGISTRO PROTOCOLLO - 0013810 - 20/12/2022 - I.1 - E



Ministero dell'istruzione e del merito
Ufficio Scolastico Regionale per le Marche
Direzione Generale

Ogni materiale è affiancato da un Qrcode per favorire un rapido accesso.

Inoltre si comunica che, al seguente link www.regione.marche.it/Regione-Utile/Protezione-Civile/Prevenzione/Scuole, la Regione Marche, Servizio di Protezione Civile provvederà agli eventuali aggiornamenti del materiale allegato.

Attesa l'importanza del tema in oggetto, le SS.LL. avranno cura di predisporre un'apposita sezione sulla home page del proprio sito web istituzionale al fine di favorire la massima diffusione dei contenuti ivi trasmessi e, in ogni caso, a favorirne la diffusione presso tutti i componenti la Comunità scolastica.

Allegati 3:

- *Allegato 1_194*
- *Allegato 2_194*
- *Allegato 3_194*

IL DIRETTORE GENERALE
Marco Ugo Filisetti

Segreteria del Direttore Generale / Referente Iavarone

202212191609 Documentazione Protezione Civile Terremoto e altro esito Conferenza Servizio 14 dicembre 2022

Documento firmato digitalmente ai sensi del c.d. Codice dell'Amministrazione Digitale e normativa connessa

Via XXV Aprile, 19, 60125 Ancona - Codice IPA: m_pi

Pec: drma@postacert.istruzione.it – E-mail: direzione-marche@istruzione.it

Codice univoco per la fatturazione elettronica: YUSJ56 per la contabilità generale, DBOURO per quella ordinaria

Tel.: 071/22951 – CF: 80007610423

Sito internet: www.marche.istruzione.it

APIC824008 - A4OKBDW - REGISTRO PROTOCOLLO - 0013810 - 20/12/2022 - I.1 - E



REGIONE MARCHE





Direzione Protezione Civile
e Sicurezza del Territorio

Allegato 1-video (si raccomanda la massima diffusione tra alunni e/o genitori per esempio tramite la pubblicazione sul sito della scuola, adozione di circolari o altro mezzo che si riterrà idoneo)





Video Youtube - canale protezione civile regione Marche



Rischio Sismico









Copertina	Titolo	Link	Fascia d'età
 <p>Cosa fare in caso di terremoto</p>	Cosa fare in caso di terremoto	https://www.youtube.com/watch?v=g5SYPxWv02I 	Tutti Utilizzabile anche per l'educazione civica
 <p>Earthquake</p>	Earthquake Lingua Inglese	https://www.youtube.com/watch?v=Bng0RBt2xWs 	Tutti Utilizzabile anche per l'educazione civica

Rischio Meteo-Idrogeologico e Idraulico





 <p>Cosa fare durante un'alluvione</p>	Cosa fare durante un'Alluvione	https://www.youtube.com/watch?v=GSzT_0q3LjE 	Tutti Utilizzabile anche per l'educazione civica
 <p>Cosa fare in caso di temporali e fulmini</p>	Cosa fare in caso di temporali e fulmini	https://www.youtube.com/watch?v=CiXMhCOW1PY 	Tutti Utilizzabile anche per l'educazione civica



REGIONE MARCHE
Direzione Protezione Civile
e Sicurezza del Territorio

 Cosa fare in caso di neve e gelo	Cosa fare in caso di neve e gelo	https://www.youtube.com/watch?v=q6QA2aIW7dw 	Tutti Utilizzabile anche per l'educazione civica
 What to do during a flood	What to do during a flood Lingua Inglese	https://www.youtube.com/watch?v=AbxH3aQFm3k 	Tutti Utilizzabile anche per l'educazione civica
 What to do during a thunderstorm	What to do during a thunderstorm Lingua Inglese	https://www.youtube.com/watch?v=ZQ_9FghOkuQ 	Tutti Utilizzabile anche per l'educazione civica
 What to do in case of snow and frost	What to do in case of snow and frost Lingua Inglese	https://www.youtube.com/watch?v=UOYOPiQsSrc 	Tutti Utilizzabile anche per l'educazione civica





Rischio Maremoto

 Cosa fare durante un maremoto	Cosa fare durante un Maremoto	https://www.youtube.com/watch?v=fnCzuR2HMHA 	Tutti Utilizzabile anche per l'educazione civica
 What to do during a tsunami	What to do during a Tsunami Lingua Inglese	https://www.youtube.com/watch?v=mZkYJoIBY74 	Tutti Utilizzabile anche per l'educazione civica



REGIONE MARCHE
Direzione Protezione Civile
e Sicurezza del Territorio

Rischio Incendio Boschivo









 <p>Cosa fare in caso di incendio boschivo</p>	Cosa fare in caso di incendio boschivo	https://www.youtube.com/watch?v=RcBVyOneJzA 	Tutti Utilizzabile anche per l'educazione civica
 <p>Forest Fire Fighting</p>	Forest Fire Fighting	https://www.youtube.com/watch?v=-Zx26znq9Zk 	Tutti Utilizzabile anche per l'educazione civica

Cosa fare in caso di Allerta

 <p>Life PRIMES Tutorial 4: cosa fare in caso di Allerta ...</p>	Cosa fare in caso di Allerta	https://www.youtube.com/watch?v=PyBpyJfPtRk 	Tutti Utilizzabile anche per l'educazione civica
--	------------------------------	---	---



REGIONE MARCHE
Direzione Protezione Civile
e Sicurezza del Territorio


Copertina	Titolo	Link	Fascia d'età
 <p>1 - Il sistema di Protezione Civile</p>	Il Sistema di Protezione Civile	https://www.youtube.com/watch?v=MmCUOyUChQo 	Tutti Utilizzabile anche per l'educazione civica
 <p>2 - Cosa fa la Protezione Civile</p>	Cosa fa la Protezione Civile	https://www.youtube.com/watch?v=ej21Ld2Luqc 	Tutti Utilizzabile anche per l'educazione civica
 <p>3 - Chi fa parte della Protezione Civile</p>	Chi fa parte della Protezione Civile	https://www.youtube.com/watch?v=dcZzMWVIGD 	Tutti Utilizzabile anche per l'educazione civica
 <p>4 - Le tipologie di rischio</p>	Le tipologie di rischio	https://www.youtube.com/watch?v=HLy1dnitlGE 	Tutti Utilizzabile anche per l'educazione civica

APIC824008 - AAOKBDW - REGISTRO PROTOCOLLO - 0013810 - 20/12/2022 - 11 - E

Edurisk: Scuola dell'Infanzia e Scuola Primaria



Copertina	Titolo	Link	Fascia d'età
	<p>“Se arriva il Terremoto”</p>	<p>https://www.edurisk.it/book/se-arriva-il-terremoto/</p> <p>SCAN ME</p> 	<p>Dai 4 ai 7 anni</p>
	<p>“Si viene un terremoto”</p> <p>Lingua spagnola</p>	<p>https://www.edurisk.it/book/si-viene-un-terremoto/</p> <p>SCAN ME</p> 	<p>Dai 4 ai 7 anni</p>
	<p>“What if there's an earthquake?”</p> <p>Lingua Inglese</p>	<p>https://www.edurisk.it/book/what-if-theres-an-earthquake/</p> <p>SCAN ME</p> 	<p>Dai 4 ai 7 anni</p>
	<p>“Et s'il y a un tremblement de terre?”</p> <p>Lingua Francese</p>	<p>https://www.edurisk.it/book/et-sil-y-a-un-tremblement-de-terre/</p> <p>SCAN ME</p> 	<p>Dai 4 ai 7 anni</p>
	<p>“Ein erdbeben kommt!”</p> <p>Lingua Tedesca</p>	<p>https://www.edurisk.it/book/ein-erdbeben-kommt/</p> <p>SCAN ME</p> 	<p>Dai 4 ai 7 anni</p>

Edurisk: Guide per gli Insegnanti









Copertina	Titolo	Link	Fascia d'età
	<p>“Se arriva il terremoto – Guida per gli insegnanti”</p>	<p>https://www.edurisk.it/book/se-arriva-il-terremoto-guida-per-gli-insegnanti/</p> <p>SCAN ME</p> 	<p>Dai 4 ai 7 anni</p>
	<p>“Si viene un terremoto – Guia por los profesores”</p> <p>Lingua Spagnola</p>	<p>https://www.edurisk.it/book/si-viene-un-terremoto-guia-por-los-profesores/</p> <p>SCAN ME</p> 	<p>Dai 4 ai 7 anni</p>
	<p>“What if there's an earthquake – Teacher's guide”</p> <p>Lingua Inglese</p>	<p>https://www.edurisk.it/book/what-if-theres-an-earthquake-teachers-guide/</p> <p>SCAN ME</p> 	<p>Dai 4 ai 7 anni</p>
	<p>“Et s'il y a un tremblement de terre? – Guide pour les enseignants”</p> <p>Lingua Francese</p>	<p>https://www.edurisk.it/book/et-sil-y-a-un-tremblement-de-terre-guide-pour-les-enseignants/</p> <p>SCAN ME</p> 	<p>Dai 4 ai 7 anni</p>
	<p>“Ein erdbeben kommt! – Begleitheft für den Lehrer”</p> <p>Lingua Tedesca</p>	<p>https://www.edurisk.it/book/ein-erdbeben-kommt-begleitheft-fur-den-lehrer/</p> <p>SCAN ME</p> 	<p>Dai 4 ai 7 anni</p>

Edurisk: A prova di terremoto - Guide per gli insegnanti







Copertina	Titolo	Link	Fascia d'età
	<p>“A lezione di terremoto”</p>	<p>https://www.edurisk.it/book/a-lezione-di-terremoto/</p> <p>SCAN ME</p> 	<p>Dai 8 ai 10 anni</p>
	<p>“Earthquake lesson”</p> <p>Lingua Inglese</p>	<p>https://www.edurisk.it/book/earthquake-lesson/</p> <p>SCAN ME</p> 	<p>Dai 8 ai 10 anni</p>
	<p>“A clase de terremotos”</p> <p>Lingua Spagnola</p>	<p>https://www.edurisk.it/book/a-clase-de-terremotos/</p> <p>SCAN ME</p> 	<p>Dai 8 ai 10 anni</p>
	<p>“Leçon sur les tremblements de terre”</p> <p>Lingua Francese</p>	<p>https://www.edurisk.it/book/lecon-sur-les-tremblements-de-terre/</p> <p>SCAN ME</p> 	<p>Dai 8 ai 10 anni</p>
	<p>“Erdbebenunterricht”</p> <p>Lingua Tedesca</p>	<p>https://www.edurisk.it/book/erdbeben-unterricht/</p> <p>SCAN ME</p> 	<p>Dai 8 ai 10 anni</p>

Copertina	Titolo	Link	Fascia d'età
	“A prova di terremoto, laboratori e attività per la scuola”	https://www.edurisk.it/book/a-prova-di-terremoto/ SCAN ME 	Dai 6 ai 13 anni



Edurisk: Scuola Secondaria di 1° e 2° grado

Copertina	Titolo	Link	Fascia d'età
	“Terremoti come e perchè”	https://www.edurisk.it/book/terremoti-come-e-perche/ SCAN ME 	Dai 11 ai 13 anni
	“Earthquakes how and why” Lingua Inglese	https://www.edurisk.it/book/earthquakes-how-and-why/ SCAN ME 	Dai 11 ai 13 anni
	“Tremblements de terre pourquoi et comment?” Lingua Francese	https://www.edurisk.it/book/tremblements-de-terre-pourquoi-et-comment/ SCAN ME 	Dai 11 ai 13 anni
	“Erdbeben wie und warum” Lingua Tedesca	https://www.edurisk.it/book/erdbeben-wie-und-warum/ SCAN ME 	Dai 11 ai 13 anni



Edurisk: Rischio vulcanico (Scuola Primaria)

Copertina	Titolo	Link	Fascia d'età
	“Noi e i vulcani”	https://www.edurisk.it/book/noi-e-i-vulcani/ SCAN ME 	Dai 6 ai 10 anni
	“Los volcanes y nosotros” Lingua Spagnola	https://www.edurisk.it/book/los-volcanes-y-nosotros/ SCAN ME 	Dai 6 ai 10 anni
	“Volcanoes and us” Lingua Inglese	https://www.edurisk.it/book/volcanoes-and-us/ SCAN ME 	Dai 6 ai 10 anni

Clima e Ambiente

Copertina	Titolo	Link	Fascia d'età
	“Il clima che cambia”	https://www.edurisk.it/book/il-clima-che-cambia-cosa-possiamo-fare-noi/ SCAN ME 	Dai 6 ai 13 anni













Inserti Regionali













Copertina	Titolo	Link	Fascia d'età
	<p>“Speciale Marche”</p> <p>Pieghevole a supplemento del volume “Terremoti come e perché”</p>	<p>https://www.edurisk.it/book/speciale-marche/</p> <p>SCAN ME</p> 	<p>Indicato per insegnanti e genitori.</p>













Al seguente link è possibile visitare e scaricare gli inserti delle altre regioni italiane:

<https://www.edurisk.it/pubblicazioni/>









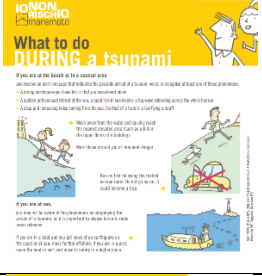



Materiali informativi "IO NON RISCHIO"

Copertina	Titolo	Link	Fascia d'età
	<p>Pieghevole Io non rischio - Terremoto</p>	<p>https://iononrischio.protezionecivile.it/it/pubblicazione/pieghevole-terremoto-0</p> <p>SCAN ME</p> 	<p>Dai 6 anni in su</p>
	<p>Scheda Io non rischio - Terremoto</p>	<p>https://iononrischio.protezionecivile.it/it/pubblicazione/scheda-terremoto-0</p> <p>SCAN ME</p> 	<p>Dai 6 anni in su</p>
	<p>Scheda Io non rischio - Terremoto</p>	<p>https://iononrischio.protezionecivile.it/it/pubblicazione/scheda-terremoto-0</p> <p>SCAN ME</p> 	<p>Dai 6 anni in su</p>
	<p>Pieghevole Io non rischio - Maremoto</p>	<p>https://iononrischio.protezionecivile.it/it/pubblicazione/pieghevole-maremoto-0</p> <p>SCAN ME</p> 	<p>Dai 6 anni in su</p>
	<p>Scheda Io non rischio - Maremoto</p>	<p>https://iononrischio.protezionecivile.it/it/pubblicazione/scheda-maremoto-0</p> <p>SCAN ME</p> 	<p>Dai 6 anni in su</p>
	<p>Scheda Io non rischio - Maremoto</p>	<p>https://iononrischio.protezionecivile.it/it/pubblicazione/scheda-maremoto-0</p> <p>SCAN ME</p> 	<p>Dai 6 anni in su</p>



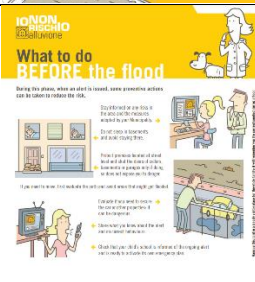





Copertina	Titolo	Link	Fascia d'età
	Pieghevole Io non rischio - Vulcano	https://iononrischio.protezionecivile.it/it/pubblicazione/pieghevole-vulcano-0 SCAN ME 	Dai 6 anni in su
	Scheda Io non rischio - Vulcano	https://iononrischio.protezionecivile.it/it/pubblicazione/scheda-vulcano-0 SCAN ME 	Dai 6 anni in su
	Scheda Io non rischio - Vulcano	https://iononrischio.protezionecivile.it/it/pubblicazione/scheda-vulcano-0 SCAN ME 	Dai 6 anni in su
	Pieghevole Io non rischio - Stromboli	https://iononrischio.protezionecivile.it/it/pubblicazione/pieghevole-stromboli-0 SCAN ME 	Dai 6 anni in su
	Scheda Io non rischio - Stromboli	https://iononrischio.protezionecivile.it/it/pubblicazione/scheda-stromboli-0 SCAN ME 	Dai 6 anni in su
	Scheda Io non rischio - Stromboli	https://iononrischio.protezionecivile.it/it/pubblicazione/scheda-stromboli-0 SCAN ME 	Dai 6 anni in su

Copertina	Titolo	Link	Fascia d'età
	<p>Pieghevole lo non rischio - Campi Flegrei</p>	<p>https://iononrischio.protezionecivile.it/it/pubblicazione/pieghevole-campi-flegrei-0</p> <p>SCAN ME</p> 	<p>Dai 6 anni in su</p>
	<p>Scheda lo non rischio - Campi Flegrei</p>	<p>https://iononrischio.protezionecivile.it/it/pubblicazione/scheda-campi-flegrei-0</p> <p>SCAN ME</p> 	<p>Dai 6 anni in su</p>
	<p>Pieghevole lo non rischio - Alluvione</p>	<p>https://iononrischio.protezionecivile.it/it/pubblicazione/pieghevole-alluvione-0</p> <p>SCAN ME</p> 	<p>Dai 6 anni in su</p>
	<p>Scheda lo non rischio - Alluvione</p>	<p>https://iononrischio.protezionecivile.it/it/pubblicazione/scheda-alluvione-0</p> <p>SCAN ME</p> 	<p>Dai 6 anni in su</p>
	<p>Scheda lo non rischio - Alluvione</p>	<p>https://iononrischio.protezionecivile.it/it/pubblicazione/scheda-alluvione-0</p> <p>SCAN ME</p> 	<p>Dai 6 anni in su</p>
	<p>Scheda lo non rischio - Alluvione</p>	<p>https://iononrischio.protezionecivile.it/it/pubblicazione/scheda-alluvione-0</p> <p>SCAN ME</p> 	<p>Dai 6 anni in su</p>





Materiali Informativi “IO NON RISCHIO” in Lingua Inglese

Copertina	Titolo	Link	Fascia d'età
	<p>Pieghevole Io non rischio – Terremoto in inglese</p>	<p>https://eventi.protezionecivile.gov.it/en/i-dontt-take-risks SCAN ME </p>	<p>Dai 10 anni in su</p>
	<p>Scheda Io non rischio – Terremoto in inglese</p>	<p>https://eventi.protezionecivile.gov.it/en/i-dontt-take-risks SCAN ME </p>	<p>Dai 10 anni in su</p>
	<p>Scheda Io non rischio – Terremoto in inglese</p>	<p>https://eventi.protezionecivile.gov.it/en/i-dontt-take-risks SCAN ME </p>	<p>Dai 10 anni in su</p>
	<p>Pieghevole Io non rischio – Maremoto in inglese</p>	<p>https://eventi.protezionecivile.gov.it/en/i-dontt-take-risks SCAN ME </p>	<p>Dai 10 anni in su</p>
	<p>Scheda Io non rischio – Maremoto in inglese</p>	<p>https://eventi.protezionecivile.gov.it/en/i-dontt-take-risks SCAN ME </p>	<p>Dai 10 anni in su</p>
	<p>Scheda Io non rischio – Maremoto in inglese</p>	<p>https://eventi.protezionecivile.gov.it/en/i-dontt-take-risks SCAN ME </p>	<p>Dai 10 anni in su</p>

APIC824008 - A4OKBDW - REGISTRO PROTOCOLLO - 0013810 - 20/12/2022 - I.1 - E

Copertina	Titolo	Link	Fascia d'età
	<p>Pieghevole Io non rischio – Alluvione in inglese</p>	<p>https://eventi.protezionecivile.gov.it/en/i-dontt-take-risks</p> <p>SCAN ME</p> 	<p>Dai 10 anni in su</p>
	<p>Scheda Io non rischio – Alluvione in inglese</p>	<p>https://eventi.protezionecivile.gov.it/en/i-dontt-take-risks</p> <p>SCAN ME</p> 	<p>Dai 10 anni in su</p>
	<p>Scheda Io non rischio – Alluvione in inglese</p>	<p>https://eventi.protezionecivile.gov.it/en/i-dontt-take-risks</p> <p>SCAN ME</p> 	<p>Dai 10 anni in su</p>
	<p>Scheda Io non rischio – Alluvione in inglese</p>	<p>https://eventi.protezionecivile.gov.it/en/i-dontt-take-risks</p> <p>SCAN ME</p> 	<p>Dai 10 anni in su</p>

La Protezione Civile in Italia- manuale per docenti

Copertina	Titolo	Link
	<p>“La Protezione Civile in Italia”</p>	<p>https://www.protezionecivile.gov.it/it/publicazione/la-protezione-civile-italia-testo-istituzionale-di-riferimento-i-docenti-scolastici</p> <p>SCAN ME</p> 
	<p>“Civil Protection in Italy”</p> <p>Lingua Inglese</p>	<p>https://www.protezionecivile.gov.it/it/publicazione/civil-protection-italy-basic-training-civil-protection</p> <p>SCAN ME</p> 

Blog INGV Terremoti ci si può iscrivere per avere le notifiche, tante informazioni sui terremoti, le sequenze e la sismologia storica: <https://ingvterremoti.com/>

Sito dei gruppi di emergenza INGV: <https://www.ingv.it/it/monitoraggio-e-infrastrutture-per-la-ricerca/emergenze/emergenze-sismiche>

Rilievo macrosismico ddel 9/11/22. [https://quest.ingv.it/index.php/rilievi-macrosismici?category_children=1&category\[0\]=1](https://quest.ingv.it/index.php/rilievi-macrosismici?category_children=1&category[0]=1)

<https://ingvterremoti.com/2022/11/20/evento-sismico-del-20-novembre-2022-ml-4-3-al-largo-della-costa-marchigiana-pesarese/>

Lista dei terremoti: http://terremoti.ingv.it/events?starttime=2022-12-07+00%3A00%3A00&endtime=2022-12-14+23%3A59%3A59&last_nd=7&minmag=2&maxmag=10&mindepth=-10&maxdepth=1000&minlat=-

Allegato 2

[90&maxlat=90&minlon=-180&maxlon=180&minversion=100&limit=30&orderby=ot-desc&lat=0&lon=0&maxradiuskm=-1&wheretype=area](http://www.ingv.it/ASMI/90&maxlat=90&minlon=-180&maxlon=180&minversion=100&limit=30&orderby=ot-desc&lat=0&lon=0&maxradiuskm=-1&wheretype=area)

<https://emidius.mi.ingv.it/ASMI/>

Storicità dei terremoti nella regione Marche:



Allegato 3 Piani comunali

<https://www.regione.marche.it/Regione-Utile/Protezione-Civile/Prevenzione/Scuole>

The screenshot shows a web browser window with the URL [regione.marche.it/Regione-Utile/Protezione-Civile/Prevenzione/Scuole#Piani-comunali-di-protezione-civile](https://www.regione.marche.it/Regione-Utile/Protezione-Civile/Prevenzione/Scuole#Piani-comunali-di-protezione-civile). The page header includes the logo of the Regione Marche and navigation links: "Amministrazione Trasparente", "Profilo del committente", "Procedi Marche", "Rubrica", and "URP: la Regione risponde". The breadcrumb trail reads "Regione Utile / Protezione Civile / Prevenzione / Scuole". A blue banner with the text "Protezione Civile e Sicurezza" is visible. On the left, a sidebar menu lists various topics under "Protezione Civile". The main content area is titled "Scuole" and has three tabs: "Terremoto", "Alluvione", and "Piani comunali di protezione civile". A red arrow points to the "Piani comunali di protezione civile" tab. Below the tabs, the "Portale QMAP-ProtCiv" is described as a regional information system for natural risk management, emergency planning, and seismic risk prevention. It includes a link to the "Sistema Informativo territoriale regionale" and a button labeled ">> QMAP-ProtCiv".

APIC824008 - A40KBDW - REGISTRO PROTOCOLLO - 0013810 - 20/12/2022 - I.1 - E